

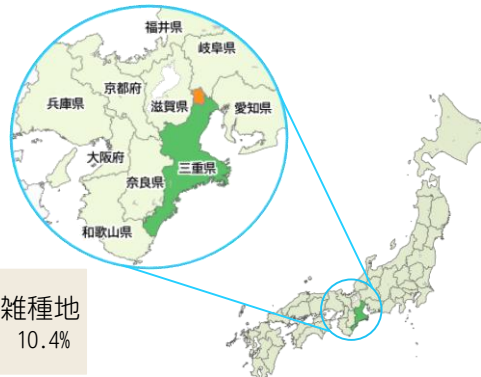
いなべ市の姿 2023



地勢

- 位置（いなべ市役所） 東経136° 517' 071" 北緯35° 158' 103"
- 広さ 東西17.07 km 南北21.46 km 面積219.83 km²

名古屋から車で約50分の距離にあり、自動車関連企業などが進出し活力あるまちとして発展を続けています。西に鈴鹿山脈をいただき、中央に流れる員弁川を挟んで、田園地帯が広がる緑豊かな住みよいまちです。令和8年度末までの東海環状自動車道全線開通が公表されており、更なる発展が期待されます。



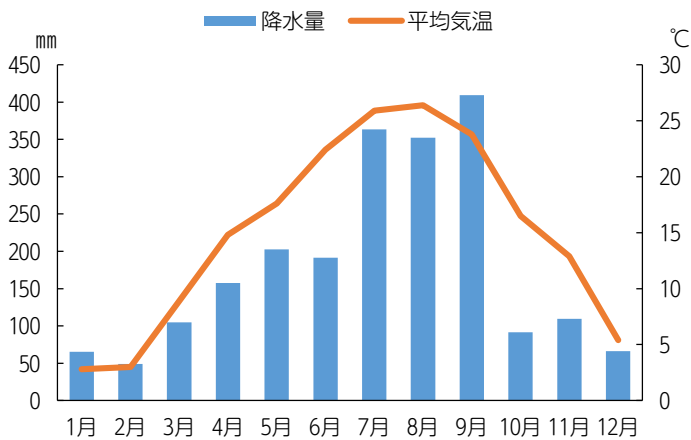
○ 民有地面積の割合




資料：三重県統計課（令和4年1月1日）

気象

○ 月別平均気温・降水量（令和4年）

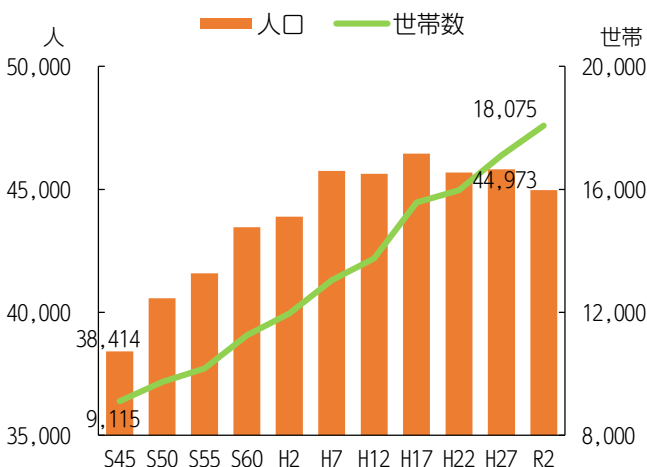


資料：桑名市消防本部 いなべ消防署北分署



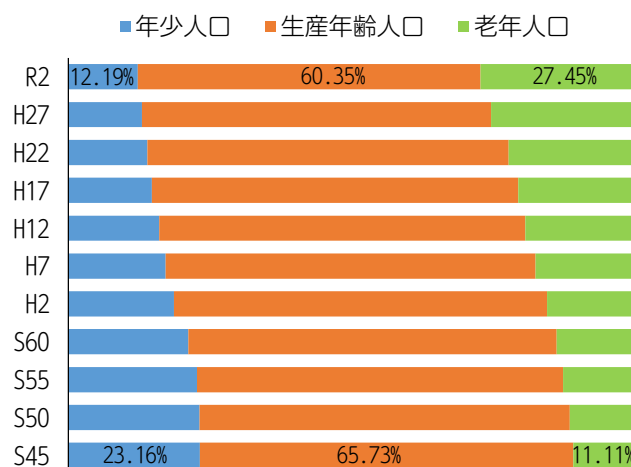
人口

○ 人口・世帯の推移



資料：国勢調査

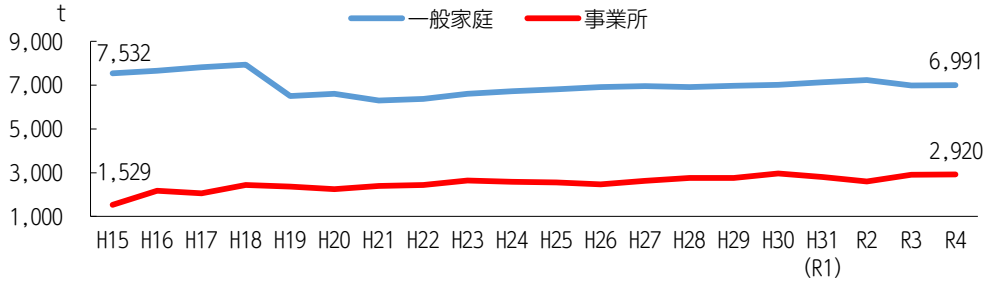
○ 年齢3区分人口割合の推移



生活環境

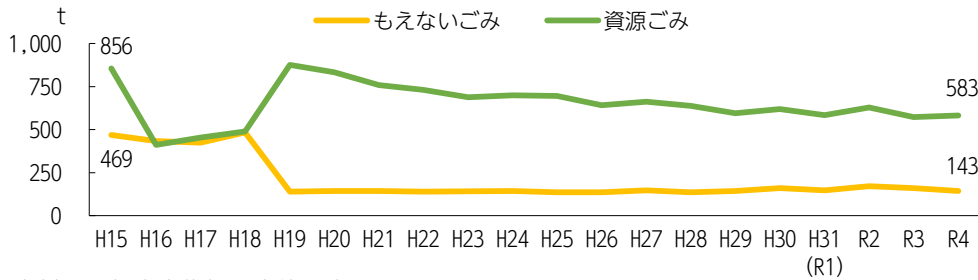
○ ごみ

もえるごみ収集実績の推移



あじさいクリーンセンター

もえないごみ・資源ごみ収集実績の推移



資料：一般廃棄物処理実態調査

子育て・教育

○ 保育園の状況（各年4月1日現在 単位：園、人）

	園数	定員	園児数						
			総数	0歳	1歳	2歳	3歳	4歳	5歳
R3	13	1,470	1,339	18	118	162	312	375	354
R4	13	1,470	1,300	7	115	161	323	318	376
R5	13	1,470	1,260	10	122	159	312	335	322

資料：健康こども部保育課調べ



員弁東保育園

○ 小学校（各年4月1日現在 単位：校、学級、人）

	学校数	学級数	児童数			教員数
			計	男	女	
R3	11	119	2,261	1,174	1,087	188
R4	11	116	2,221	1,139	1,082	186
R5	11	115	2,210	1,142	1,068	186

資料：教育委員会学校教育課調べ



笠間小学校

○ 中学校（各年4月1日現在 単位：校、学級、人）

	学校数	学級数	生徒数			教員数
			計	男	女	
R3	4	51	1,205	657	548	106
R4	4	49	1,184	637	547	103
R5	4	50	1,167	610	557	107

資料：教育委員会学校教育課調べ



北勢中学校

施設

○ 生涯学習施設等

施設名	施設数	主な施設
公民館、文化施設	4	北勢市民会館、大安公民館 ほか
図書館	4	北勢、員弁、大安及び藤原図書館
文化資料保存施設	2	桐林館、郷土資料館
自然学習施設	2	藤原岳自然科学館、屋根のない学校
体育館	3	員弁運動公園体育館 ほか
野球場、運動場	12	員弁運動公園野球場 ほか
プール	2	員弁運動公園プール
艇庫	1	大安海洋センター艇庫
武道場	4	員弁運動公園柔剣道場 ほか
テニスコート	2	員弁運動公園テニスコート、 大安スポーツ公園テニスコート

資料：教育委員会生涯学習課、自然学習室調べ



北勢市民会館



員弁運動公園

○ 主な公園等

名称	面積 (ha)
いなべ公園	23.8
いなべ市農業公園	56.0
青川峡キャンピングパーク	4.8
Nordisk Hygge Circles UGAKEI	1.9

資料：建設部管理課、農林商工部商工観光課調べ



いなべ市農業公園

交通

○ 福祉バス（乗車人員）（令和4年度 単位：人）

大安ルート	石榑線	5,959	三里丹生川線	6,435	梅戸井線	9,214
藤原ルート	中里線	8,213	立田線	10,842	坂本線	3,995
員弁ルート	市之原線	6,498	平古線	4,605		
北勢ルート	十社線	6,536	治田線	3,338		
	山郷線	4,014	貝野線	1,275		
市役所線		4,857	合計	75,781		

資料：都市整備部交通政策課調べ



福祉バス

○ 鉄道（乗車人員）（令和4年度 単位：人）

三岐鉄道	北勢線	阿下喜	麻生田	楚原	大泉
		100,019	52,431	195,078	84,319
	三岐線	西藤原	西野尻	東藤原	伊勢治田
		28,723	3,361	12,332	48,487
		丹生川	三里	大安	梅戸井
		36,381	100,907	110,386	41,415

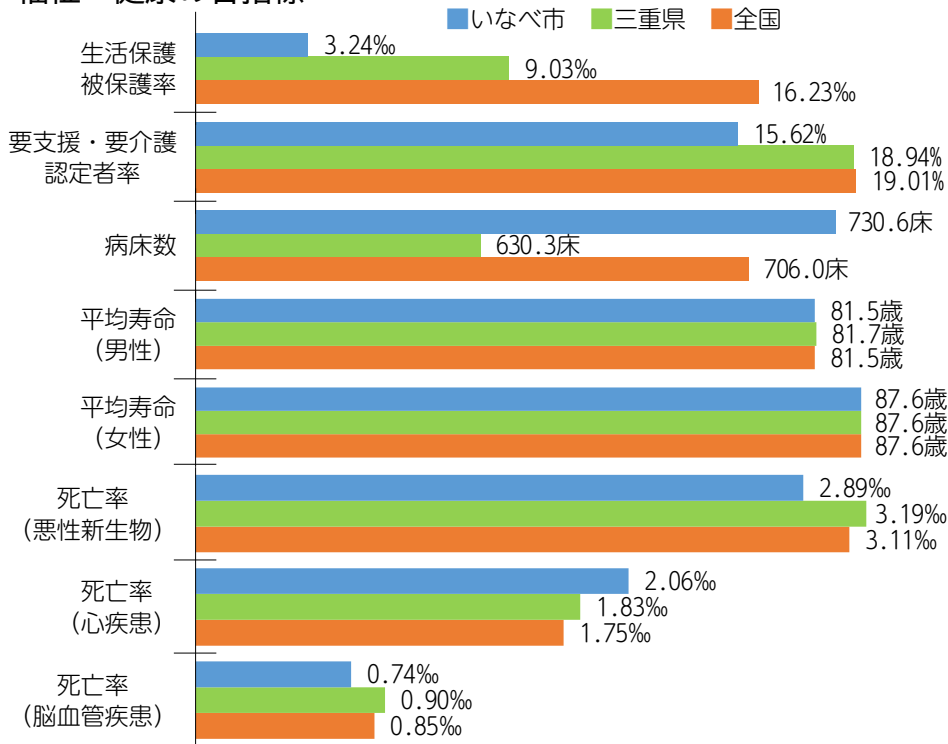
資料：三岐鉄道株式会社調べ



三岐鉄道北勢線とねじり橋

福祉・健康

○ 福祉・健康の各指標



資料 生活保護被保護率（人口千人当たり）：福祉部生活支援課調べ（令和4年度末）
 要支援・要介護認定者率（1号被保険者数当たり）：福祉部介護保険課調べ（令和4年度末）
 病床数（人口10万人当たりの一般病床数）：三重県統計課（令和3年10月1日）
 平均寿命：国勢調査（令和2年）
 死亡率（人口千人当たり）：三重県統計課（令和3年）



元気づくり体験



いなべ総合病院



骨のアンチエイジングセミナー

道路・下水道

○ 市道（令和5年3月31日現在 単位：km）

実延長	2,451路線	894.206
舗装道		833.152
自動車交通不能区間		61.818
歩道等設置道路		61.046
橋梁	560橋	6.302
トンネル	1箇所	0.024

資料：建設部管理課調べ



市道阿第107号線

○ 公共下水道普及状況（令和5年3月31日現在）

計画整備面積＜事業認可面積＞（ha）	2,289.9
整備済面積＜供用開始面積＞（ha）	2,203.7
整備率（%）	96.2
供用開始人口（人）	40,377
接続人口（人）	39,111
接続率（%）	96.9

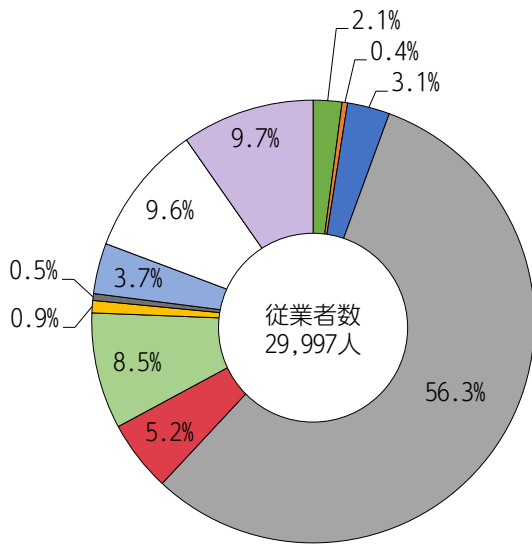
資料：水道部下水道課調べ



市の中央を流れる員弁川

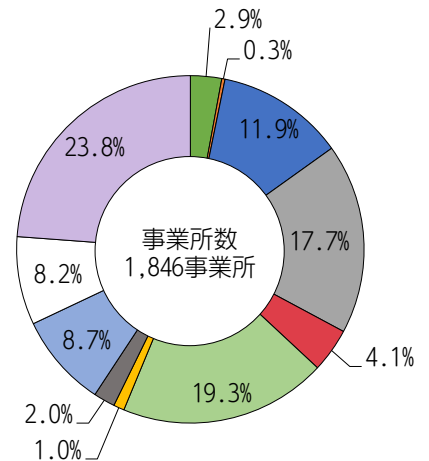
産業

○ 産業（大分類）別 従業者数・事業所数



(株)デンソー 大安製作所

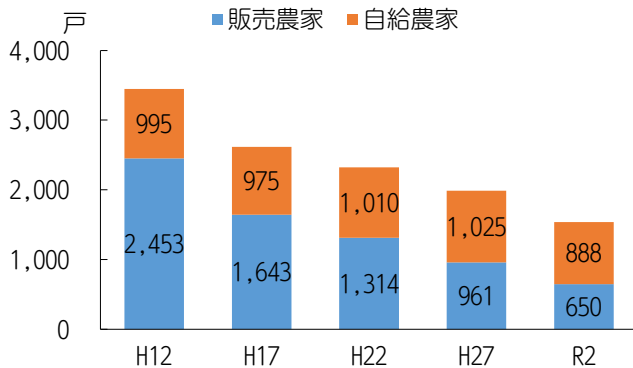
- 農業・林業
- 鉱業
- 建設業
- 製造業
- 運輸・郵便業
- 卸売・小売業
- 金融・保険業
- 不動産業
- 宿泊・飲食業
- 医療・福祉
- その他



資料：経済センサス活動調査（令和3年）

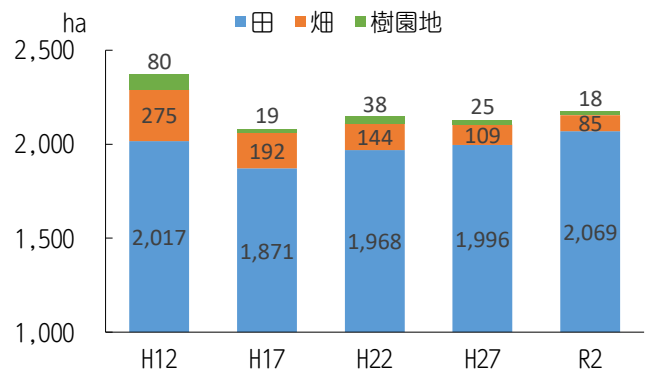
○ 農業

総農家数の推移



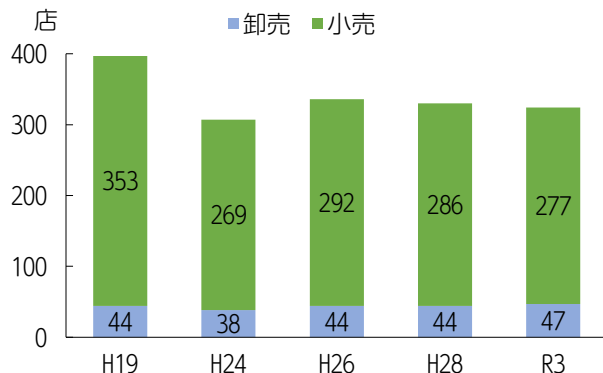
資料：農林業センサス

種類別耕地面積の推移



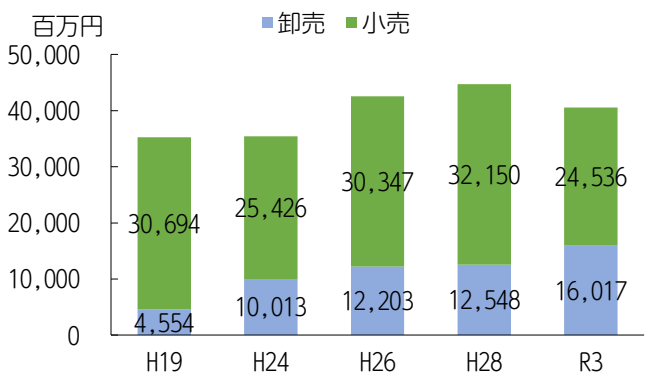
○ 商業

商店数の推移



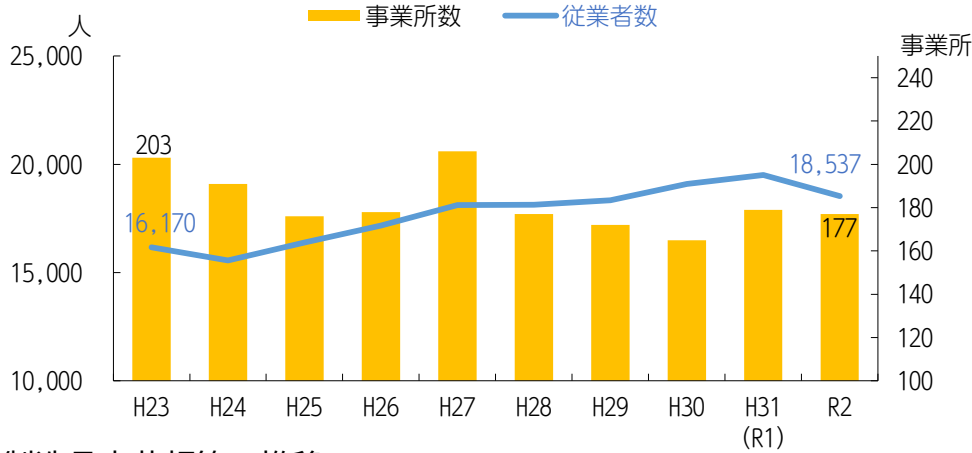
資料：商業統計調査、経済センサス活動調査

年間販売額の推移

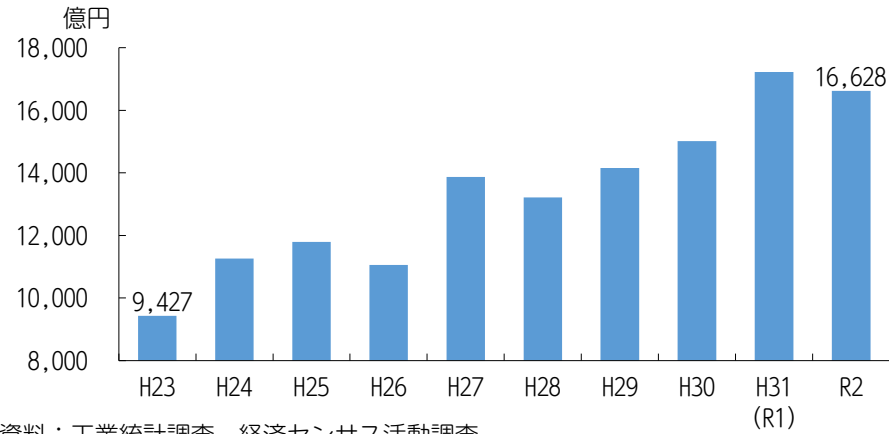


○ 工業

従業者数、事業所数の推移



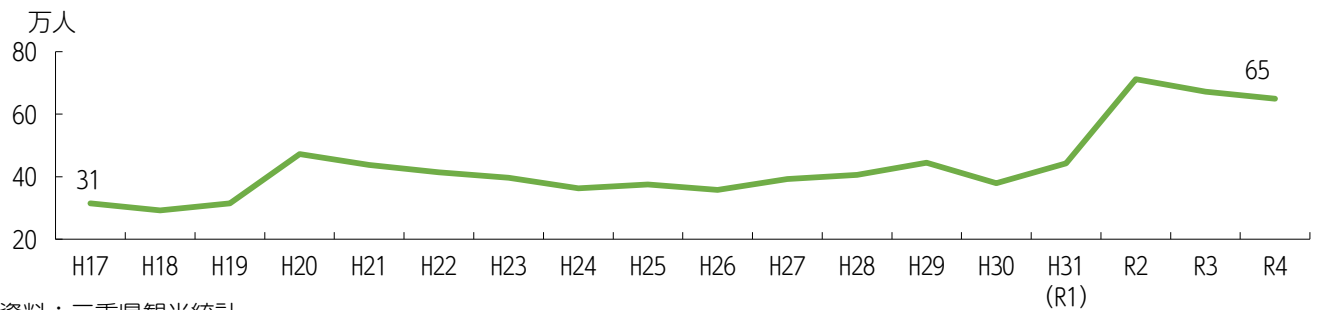
製造品出荷額等の推移



資料：工業統計調査、経済センサス活動調査

○ 観光業

観光客数の推移



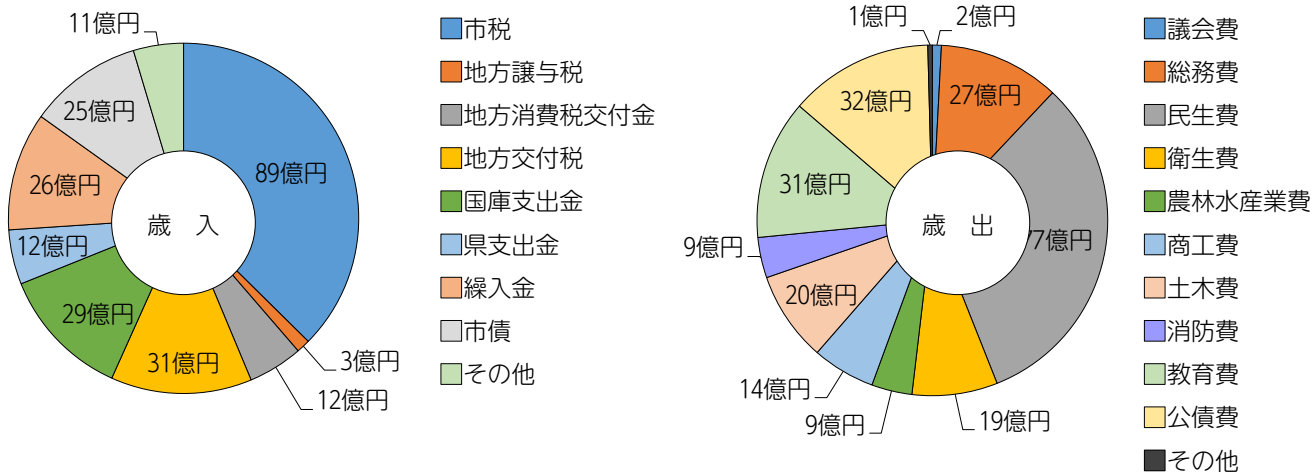
資料：三重県観光統計



財政

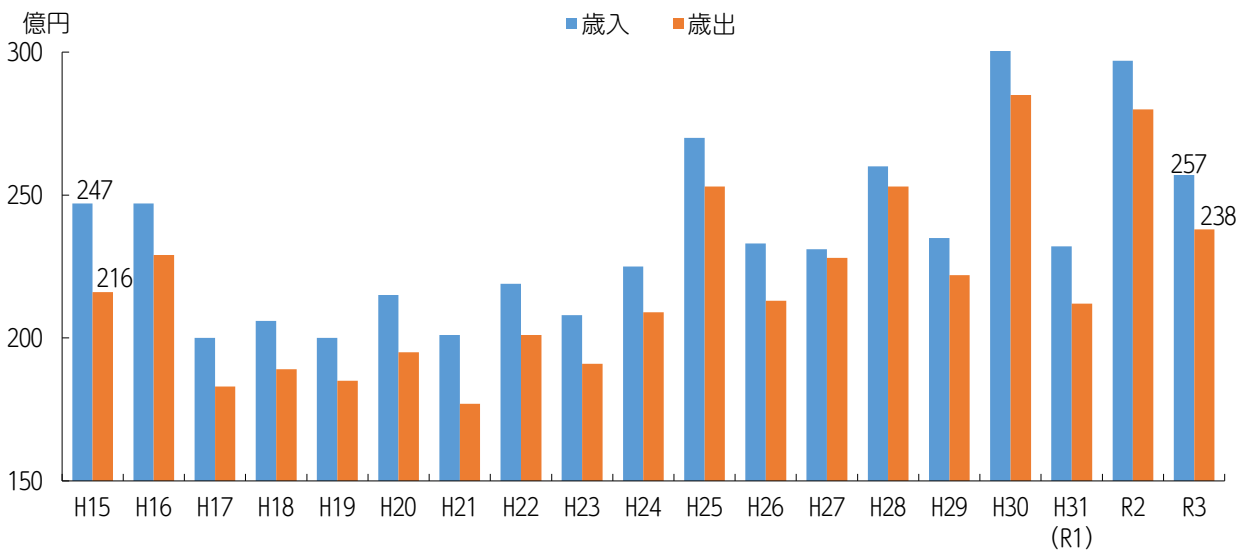
○ 一般会計

一般会計予算（令和5年度 240億円）

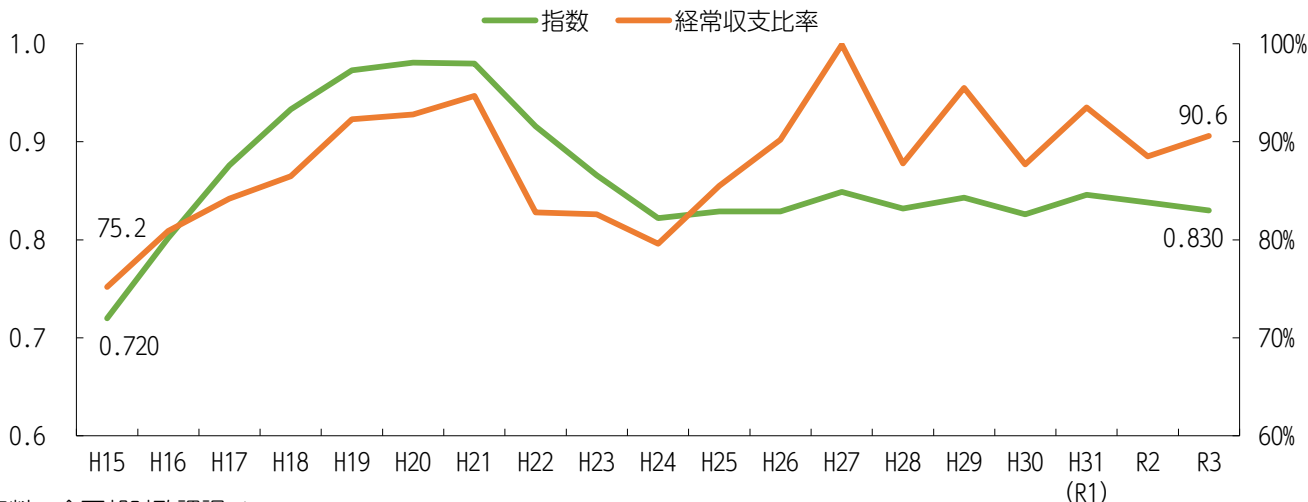


注) 表示単位未満四捨五入のため、計算が合わない場合があります。

一般会計決算額の推移

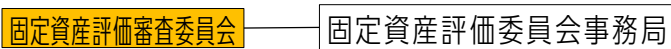

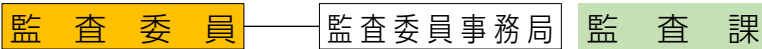
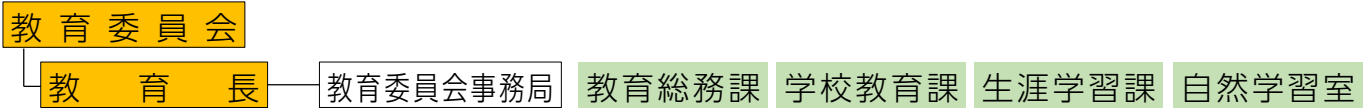


財政力指数と経常収支比率の推移



資料：企画部財政課調べ

いなべ市の組織




本庁舎



北勢庁舎



員弁支所



大安支所（大安公民館）



藤原支所（藤原文化センター）

いなべ市の歩み

年度	主な歩み
H15 (2003)	<ul style="list-style-type: none"> 12月1日 いなべ市誕生 北勢町、員弁町、大安町、藤原町の4町が合併
H16 (2004)	<ul style="list-style-type: none"> 三岐鉄道北勢線大泉駅 新駅とふれあいの駅「うりぼう」オープン【写真①】 パークアンドライド推進のため65台分の無料駐車場完備 人権啓発機関「メシェリーなべ」誕生 市税収納率 三重県内の市で1位(H28年度まで継続)
H17 (2005)	<ul style="list-style-type: none"> 阿下喜温泉「あじさいの里」オープン
H18 (2006)	<ul style="list-style-type: none"> 三岐鉄道北勢線阿下喜駅 新駅舎完成 自治体情報システム格付(日経BP社) 全国18位、三重県内1位
H19 (2007)	<ul style="list-style-type: none"> 農業公園「農林水産省 立ち上がる農山漁村」に選定 こんにちは赤ちゃん訪問事業 「NHKニュース・おはよう日本」で紹介【写真②】
H20 (2008)	<ul style="list-style-type: none"> 大安障害者活動支援センター 公設民営によりオープン 市民活動センター 運営開始 市ホームページ映像館 「NHKニュース おはよう日本」で紹介 山郷小学校特別支援教育 「NHK クローズアップ現代」で紹介
H21 (2009)	<ul style="list-style-type: none"> こんにちは赤ちゃん訪問事業 日本公衆衛生学会優秀演題 自治体ITガバナンスランキング(日経BP社) 全国1位(人口5万人未満)、総合12位 情報誌Link 三重県広報コンクール映像部門で特選
H22 (2010)	<ul style="list-style-type: none"> 医療従事者緊急確保対策事業の一環として医師養成 奨学金制度を開始 中里小学校花づくり事業 フラワーブラボーコンクール内閣総理大臣賞受賞 全国健康づくりサミットをいなべ市で開催【写真③】
H23 (2011)	<ul style="list-style-type: none"> 山郷重度障害者支援センター 公設民営によりオープン 全小中学校で学校給食完全実施
H24 (2012)	<ul style="list-style-type: none"> 水道料金の統合 障害者就労支援施設「麵処はな」オープン 青川峡キャンプパーク アウトドア専門誌で 人気ランキング1位(西日本部門)【写真④】
H25 (2013)	<ul style="list-style-type: none"> 大安中学校完成(全ての学校・保育園の耐震化完了) 国の天然記念物「ネコギギ」繁殖に成功【写真⑤】 情報誌Link 三重県広報コンクール広報誌部門で特選




年度	主な歩み
H26 (2014)	<ul style="list-style-type: none"> 住民票等証明書のコンビニ交付サービススタート 元気づくりシステム 第3回健康寿命をのばそう！アワードで厚生労働大臣優秀賞受賞
H27 (2015)	<ul style="list-style-type: none"> UCI公認国際自転車ロードレース ツアー・オブ・ジャパンいなべステージ初開催【写真⑥】
H28 (2016)	<ul style="list-style-type: none"> 約11年ぶりに市ホームページをリニューアル 小中一貫教育に向け、新たに藤原小学校が完成【写真⑦】 情報誌Link 全国広報コンクール広報写真(組み写真部)で入選
H29 (2017)	<ul style="list-style-type: none"> 障がい福祉サービスの3施設 公設民営によりオープン(オレンジ工房あげぎ、篠立きのご園、大安ぴあハウス) 員弁川水系天然記念物「ネコギギ」いなべの里川で野外繁殖に成功
H30 (2018)	<ul style="list-style-type: none"> 国内初の「楽器寄附ふるさと納税」を開始 立田農園(地域活性化施設) 公設民営によりオープン 情報誌Link 全国広報コンクール広報写真(一枚写真部)で「入選3席」を受賞【写真⑧】 東海環状自動車道 大安IC～東員ICが開通 情報通信技術(ICT)を活用した教育で十社小学校が文部科学大臣賞を受賞
H31、R1 (2019)	<ul style="list-style-type: none"> いなべ市役所の新庁舎【写真⑨】及び敷地内にまちづくり拠点「にぎわいの森」が完成 住みよさランキング2019年三重県内で1位(全国で58位)を獲得 フェアトレードタウンの認定を受ける(全国で6番目)
R2 (2020)	<ul style="list-style-type: none"> 「パートナーシップ宣言制度」を開始 性の多様性に関する条例制定は県内初 「SDGs未来都市」、「自治体SDGsモデル事業」に選定
R3 (2021)	<ul style="list-style-type: none"> ひきこもり支援センター瑠璃庵 公設民営によりオープン マイナンバーカード交付率 全国815の市・特別区で4位。三重県内で1位。 東京2020オリンピックに市出身の選手が出場【写真⑩】 国土交通省「先導的グリーンインフラモデル形成支援」の重点支援団体に選定 「にぎわいの森」来場者が100万人を突破
R4 (2022)	<ul style="list-style-type: none"> 「いなべ市電子図書館サービス」を開始 ネコギギ保護の取組が「日本水大賞 環境大臣賞」を受賞 冊子「いなべ、暮らしを旅する。2022」 「ふるさとパンフレット大賞」を受賞



【⑥】



【⑦】



【⑧】



【⑨】



【⑩】

① いなべ市農業公園（エコ福祉広場）



「フラル」の前にある広場には遊具がたくさん

園内にある「藤原パークゴルフ場」は、日本パークゴルフ協会公認の36ホール。気の合う仲間や家族で楽しめます。スポーツの後は、地元野菜のビュッフェスタイルレストラン「フラル」でお腹も満たせます。

③ 藤原岳



藤原岳のシンボルともいわれる花フクジュソウ

花の百名山としても知られる「鈴鹿セブンマウンテン」の1つ。地元では「西の山」とも呼ばれ、「西の山に3回雪が積もると、里に雪が降る」と言われるほど市民生活に根付いています。竜ヶ岳とともにいなべを象徴する山です。

④ 竜ヶ岳



登山道の途中にいくつもある滝をめぐる登山客も多い

藤原岳と並ぶ「鈴鹿セブンマウンテン」の1つ。ササ類が茂る一本の道を通して、たどり着いた山頂からは、いなべ市から伊勢湾、濃尾平野まで一望することができる360度の大自然が広がります。

⑥ 青川峡キャンプパーク



あたらしいアウトドアのスタイルを提案するキャンピングサイト

西日本1位との評価をいただいている人気のキャンプ場。バーベキューハウスやコテージ、プライベートサイト、トレーラーキャンピングなど、初心者から上級者までだれでも楽しめるように、設備が充実しています。

キャンプ道具のレンタルや食材セットの販売もあるので、ビギナーでもベテランでも、手ぶらで大丈夫です。

② いなべ市農業公園（梅林公園）



東海エリア最大の梅園。約100種4,500本の梅が咲き、毎年2月下旬から3月中旬までの見頃に開催する「梅まつり」には、県内外から多くの観光客が訪れています。



見晴台からの眺望は、定番の映えスポット



トレーラーハウスは、災害などの非常時には、支援車両として使用

園内に新たに整備されたアウトドア施設「やまてらす」は、日帰りでも利用できるドッグランや、愛犬と一緒に泊まれるコテージなどを備えたオートキャンプ場。

withコロナ時代における「新しい旅スタイルの提案」と「カーtravelの推進」を進めています。

⑤ Nordisk Hygge Circles UGAKEI



太陽の光を取り込めるように設計されたキャビン

まるで北欧に来ているかのような感覚になるアウトドアフィールド。鈴鹿国定公園内にあり、元の地形を活かして樹木をなるべく残しながら整備を進めたいという地元住民の希望と、ノルディスクの得意とするHygge（ヒュッケ）の世界観とが調和することによって実現しました。

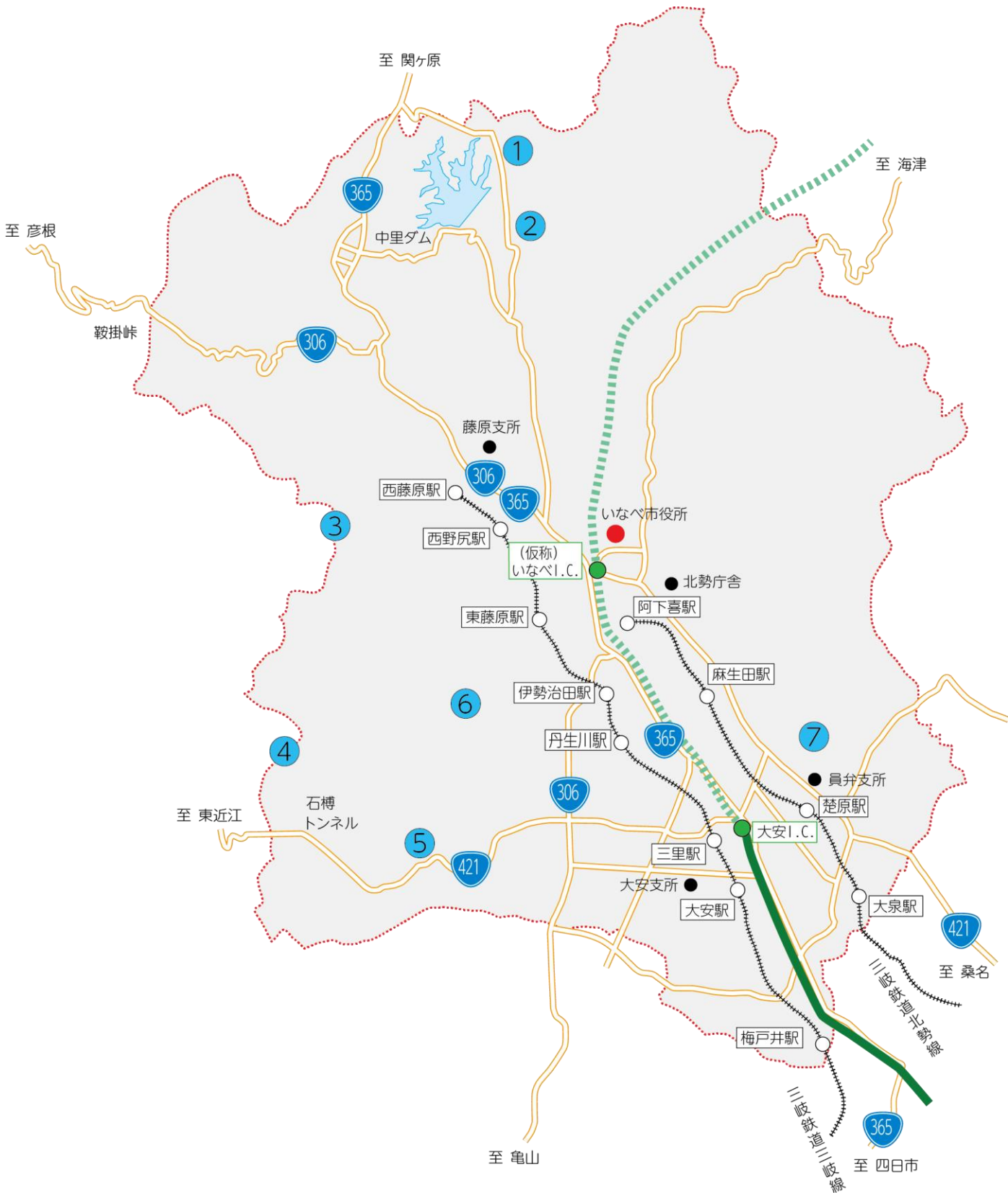
宇賀溪の自然を満喫できるキャンプエリアに加え、常設テントが張られたプライベートエリア、最高級のHyggeを体感できるキャビンなど、ニーズに合わせて楽しむことができます。市が推進する「山辺の暮らし」を体現する代表的な施設の一つです。

⑦ いなべ公園



小さい子でも遊べる遊具を備えたトリム広場

シンボルタワーに登ると、市内を一望できるのが魅力です。自然に囲まれているので、季節の移り変わりを感じることができます。早朝や夕方に散歩する人も多く、市民の憩いの場として親しまれています。





いなべ市の姿 2023

令和5年7月

発行 いなべ市企画部広報秘書課
三重県いなべ市北勢町阿下喜31番地
0594-86-7740
<https://www.city.inabe.mie.jp/>

