
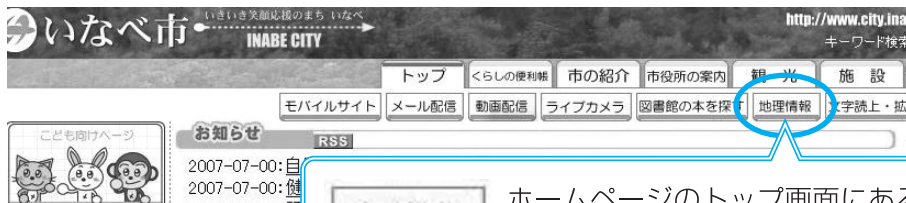


いなべ市内の情報を地図 で見よう！ いなっふる




地理情報システム「いなっふる」は、公共施設・医療機関・航空写真・都市計画図・避難所などを見ることができます。さらに、行政情報を確認したり、検索したりできます。

今後、地図情報をどんどん増やし内容を充実していきます。みなさん、どうぞご利用ください！



いなべ市の
ホームページから
利用できます！



画面の説明

地理情報 ホームページのトップ画面にある【地理情報】から入ります。



各種ボタンの説明




この部分は、[地図を移動させる] [印刷する] [凡例を表示する] [距離を測る] [地図をメールで送る] [縮尺を変更する] などのボタンです。



地図表示エリア

ここに地図が表示されます。
地図を移動させる場合は、上の【地図移動】のボタンでマウスを手のマークに変えて移動させるか地図枠部分の矢印ボタンを押して移動させてください。
※建物・道路には色がつきます。



項目の説明

- 地図の種類……表示する地図の種類を選択します。
- 地図検索……検索したい施設や住所を入力して [検索ボタン] を押します。検索した場所が地図表示エリアの中央に表示されます。
- 広域案内図……市内全域の地図です。表示したい場所を押すと地図表示部分に表示されます。
- 地図の詳細設定…地図の種類で選択した内容をさらに細かく設定できます。
- 近くにある施設…周囲100m、200m、300mにある施設等が表示されます。
- 航空写真、公共施設、教育文化施設、福祉施設、公園、避難所、病院、観光、都市計画図をご覧になれます。

※今回紹介の「いなっふる」は7月20日にリニューアル予定の画面です。
現在の画面とは異なります。

☎員弁庁舎 情報課 T74-5804 F74-5822